



**UNIVERSIDAD
ANDRÉS BELLO**

Cartografía Urbana

Unidad Vecinal Portales

(Caso de estudio Lo Percibido)

Alumnos: Cristian Ibarra

Francisco Donoso

Profesor: José Llano Loyola

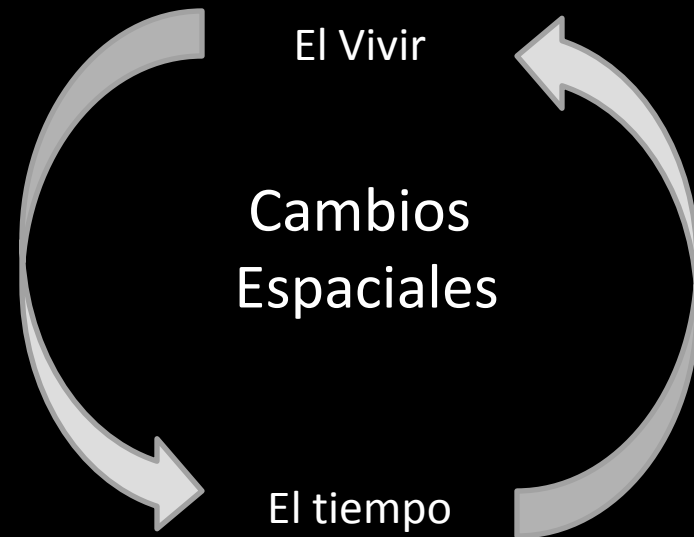
Ayudante: Patricio de Stefani

Fecha: 14 de Abril de 2010

Unidad Vecinal Portales *Lo Percibido*

Hipótesis:

La experiencia existencial es improvisada. La creación de los elementos arquitectónicos en la UVP pretendían una lógica espacial utópico-colectiva que no fue lograda, porque los factores del vivir: el uso, la necesidad y la convivencia, durante el tiempo generaron cambios espaciales que actualmente muestran una entropía-colectiva.



Vivir

Tiempo

- Convivencia

- Marcas Territoriales → -Rivalidades

- Apropiación → - Comunidad y Individual

- Necesidad

- Expresión → - Grafitis, Equipos, Tendencias Políticas

- Protección → - Rejas como limites

- Ampliación → - Apropiación de terreno

- Uso

- Publico → - Desgaste o Deterioro

- Privado → - Tectónica del edificio

Utopía



Tiempo

(año construcción
1954 - 1966)

Convivencia

Necesidad

Uso

2010

Apropiación

Protección

Ampliación

Uso Privado

Marca Territorial


Expresión

Uso Publico



Entropía

Marcas de Zonificación territorial

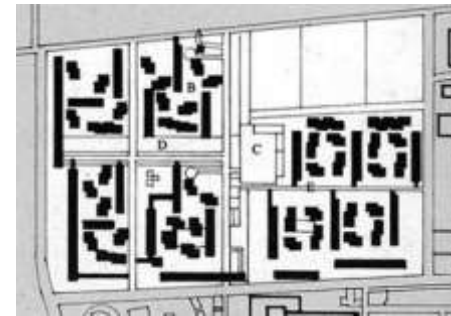


▲ = Postes sin marcas

■ = Postes con marca de Colo Colo

● = Postes con marca de U. Católica

✕ = Postes con marca de U. de Chile





Vías de Conexión principal



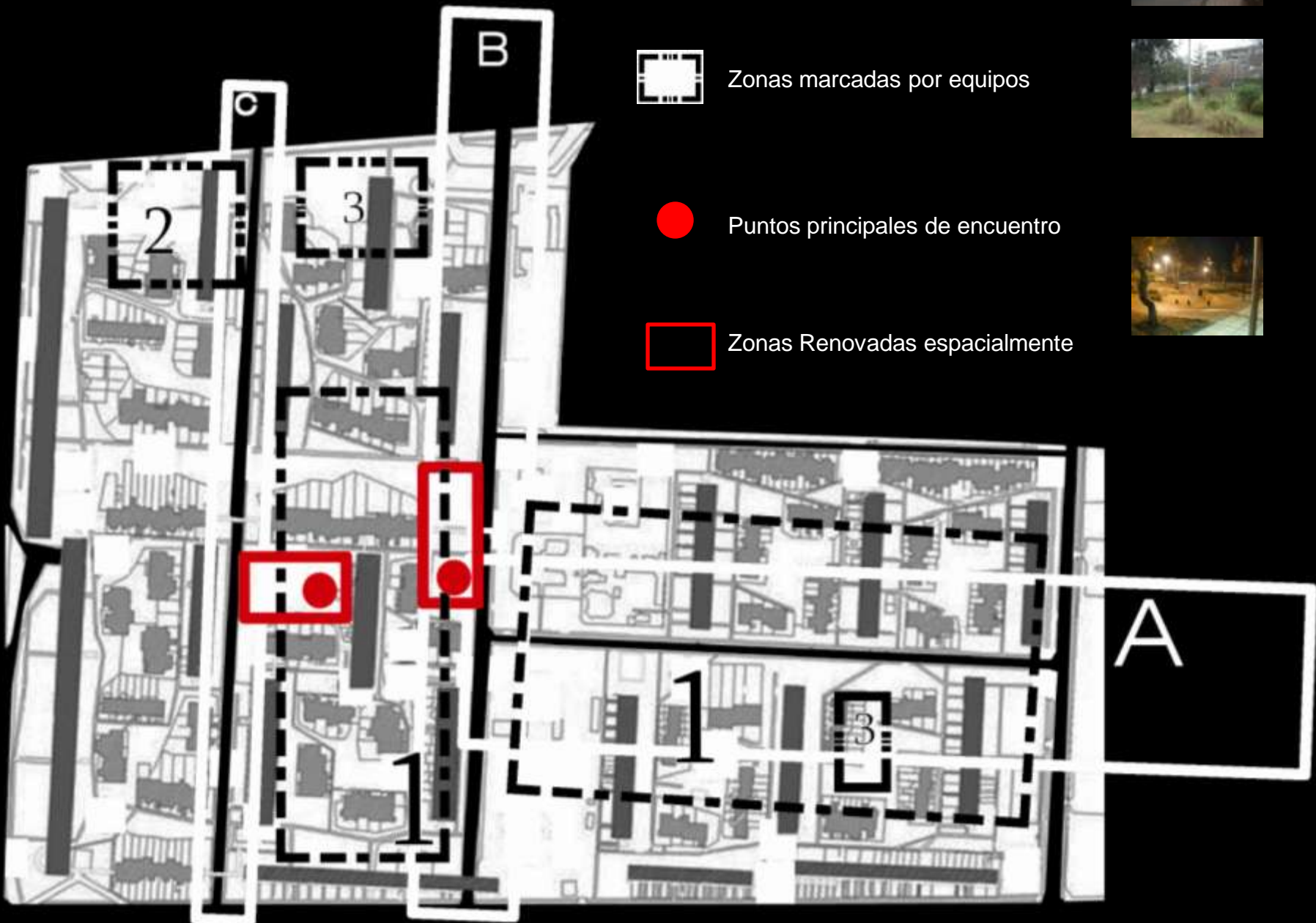
Zonas marcadas por equipos

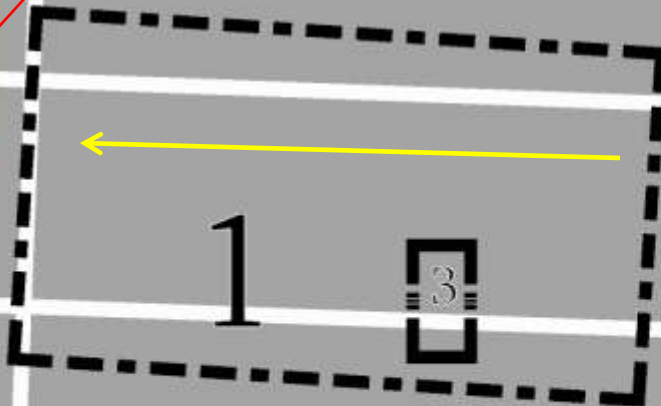
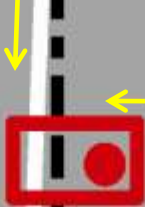
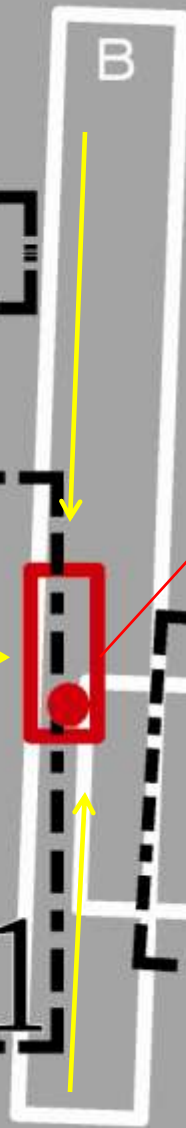



Puntos principales de encuentro



Zonas Renovadas espacialmente





A

1



Vías de Conexión principal
 A- Conexión con Flujo Alto
 B- Conexión con Flujo medio
 C- Conexión con Flujo Bajo



Zonas marcadas por equipos
 1- U de Chile;
 2- U. Católica;
 3- Colo Colo



Puntos principales de encuentro



Zonas Renovadas espacialmente



Flujo peatonal

